

## Reglamento de la VI San Silvestre Moralejana

**1.- Nombre de la Prueba:** VI San Silvestre Moralejana

**2.- Reglamento de la Prueba:**

Se trata de una carrera a pie de carácter popular, con dos recorridos y dos distancias a recorrer, según la categoría.

### CATEGORÍAS

MASCULINA	Salida	FEMENINA	Salida
<b>Chupetes: nacidos 2017 y después</b>	20:15 h.	<b>Chupetes: nacidas 2017 y después</b>	20:15 h.
<b>Pre-Benjamín: nacidos 2016/2015</b>	20:15 h.	<b>Pre-Benjamín: nacidas 2016/2015</b>	20:15 h.
<b>Benjamín: nacidos 2014/2013</b>	20:15 h.	<b>Benjamín: nacidas 2014/2013</b>	20:15 h.
<b>Alevín: nacidos 2012/2011</b>	20:30 h.	<b>Alevín: nacidas 2012/2011</b>	20:30 h.
<b>Infantil: nacidos 2010/2009</b>	20:30 h.	<b>Infantil: nacidas 2010/2009</b>	20:30 h.
<b>Cadete: nacidos 2008/2007</b>	20:30 h.	<b>Cadete: nacidas 2008/2007</b>	20:30 h.
<b>Absoluto: nacidos 2006/1981</b>	20:30 h.	<b>Absoluto: nacidas 2006/1981</b>	20:30 h.
<b>Veteranos nacidos 1980 y antes</b>	20:30 h.	<b>Veteranas: nacidas 1980 y antes</b>	20:30 h.

### DISTANCIAS:

Todas las categorías participarán conjuntamente en una única carrera, con excepción de las categorías Chupete, Prebenjamín y Benjamín que lo harán en otra diferente.

Categorías Chupete, Prebenjamín y Benjamín:  
500 mts.

Prueba General; resto de Categorías: 1.900  
mts.

### PREMIOS:

- Medallas para los tres primeros clasificados por categoría.
- Placa para el grupo con mayor número de participantes llegados a meta.
- Obsequio para el primer clasificado de la general
- Obsequio para el disfraz más original y divertido que finalice la carrera.

### INSCRIPCIONES:

La inscripción es gratuita, si bien debido al **carácter benéfico de la actividad**, aquel que lo desee puede realizar una aportación al recoger su dorsal. Todo lo recaudado se entregará a la Asociación "**LA DEHESA-AFUCOM**" (Familiares y Usuarios Centro Ocupacional de Moraleja).



Inscripciones en el Área de Deportes: Tfno. 927 14 76 12 y en la inscripción ONLINE, ver enlace en [www.moraleja.es](http://www.moraleja.es) hasta el jueves día 30 de diciembre a las 12:00 horas.

<https://docs.google.com/forms/d/e/1FAIpQLSfoSYN3mzIVu9uXe1u2CtKiCbvMI0g4eoh72eJjk6nh26Rs5Q/viewform?vc=0&c=0&w=1&flr=0>

**Podrán realizarse inscripciones de última hora, desde las 19:00 horas y hasta las 19:30 horas**, del mismo día de la prueba; y hasta un máximo del 10 % de participantes.

Rogamos a los participantes que realicen la inscripción los días antes de la carrera para poder agilizar el proceso de inscripción.

### **NORMATIVA COVID:**

Se aplicará la normativa que se encuentre en vigor en el momento de la prueba.

Todos los deportivos deberán acudir con dos mascarillas, una puesta que se quitará en el momento de dar la salida, y que depositará en los cubos que a tal efecto que habrá, y otra que deberá ponerse a la llegada.

Deportistas y espectadores deben evitar, en lo posible, los agrupamientos.

### **3.- Fecha de Celebración:**

La fecha de celebración es el jueves día 30 de diciembre, teniendo lugar la primera salida a las 20:15 horas.

La recogida de dorsales se establece desde las 19:00 horas, en el mismo lugar de la salida.

***El Plazo Límite para realizar la inscripción será el jueves día 30 de diciembre a las 12:00 horas.***

#### **Salida y Llegada:**

- Ubicadas en la Ronda de la Rivera, junto a la Plaza de la Encomienda y Casa de Cultura.
- Se realizará una salida para las categorías Chupete, Pre-Benjamín y Benjamín; y una segunda salida para el resto de categorías; sin embargo la organización podrá reservarse la posibilidad de unificar estas salidas.
- Se contabilizará la llegada estableciendo un orden en cada categoría.
- La línea de meta se cerrará cuando haya transcurrido un tiempo de 15 minutos desde que entró el último participante.

### **4.- Itinerario y perfil de la prueba:**

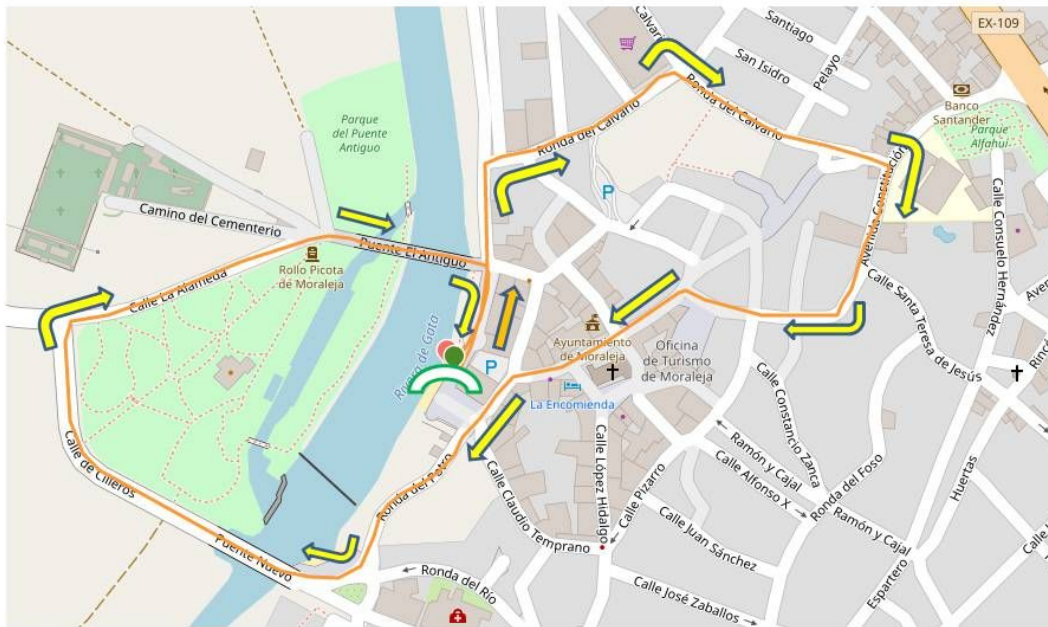




El itinerario o circuito de la prueba está **ubicado circundando el Parque Fluvial “Feliciano Vegas” junto con las calles “Calleja del Molino”, “Ronda del Calvario” y “Avenida de Constitución”**.

La Salida se ubicará en una de las fachadas de la Casa de Cultura, y de igual modo la llegada.

Ver recorrido:

## Circuito VI San Silvestre Moralejana



 : Salida y Meta  
 : Ruta para Circuito de 1900 mts.



# Circuito VI San Silvestre Moralejana



Se realiza el corte al tráfico de las calles señaladas, en la mitad longitudinal de las mismas según el sentido de carrera. Este corte se prolongará durante el paso de los participantes.

El perfil de la prueba es lineal, ya que el desnivel acumulado no llega a los 2 metros.

## 5.- Dispositivos de Seguridad Previstos:

### 5.1. Personal y Ubicación:

Contamos con el personal colaborador de Protección Civil Moraleja, así como con la Policía Local de Moraleja, que se ubicarán en los cruces precisos para blindar el acceso de cualquier vehículo al recorrido.

### 5.2. Seguridad en Tramos:

El personal de Protección Civil se posicionará en los cruces existentes de las calles destinadas a la actividad con otras vías.

También contamos con la Policía Local de Moraleja y el apoyo de vehículos señalizados, incluyendo rotativos.

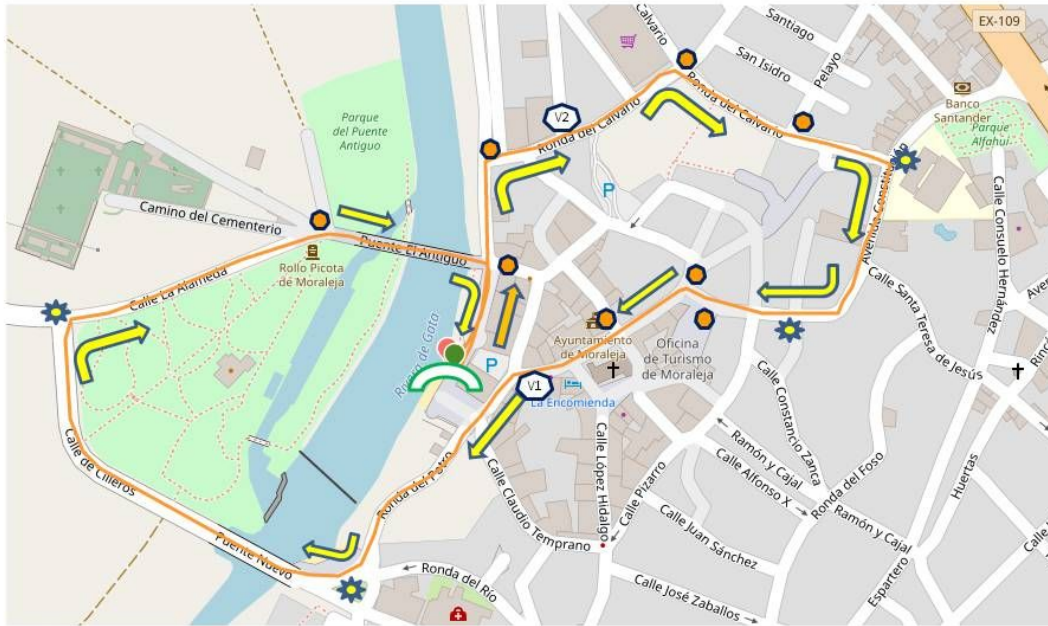
### 5.3. Señalización de la Prueba:



Para la señalización y cierre al tráfico del circuito se utilizarán vallas metálicas del Excmo. Ayuntamiento de Moreleja en los lugares más importantes, si bien la señalización decae al existir miembros de Protección civil o voluntarios en los puntos de conflicto

Además se utilizarán conos y cinta balizadora de plástico homologada.

## Circuito VI San Silvestre Morelejana



### 6.- Seguros de Responsabilidad Civil y de Accidentes:

: Salida y Meta

: Ruta para Circuito de 1900 mts.

Estos serán contratados por parte del Excmo. Ayuntamiento de Moreleja; según marcado en ley aplicable.



En Moreleja

D. Julio César Herrero Campo

Alcalde de la Villa de Moreleja

